



Protokoll – Dorferneuerung EHRL Arbeitskreis 2 -> Dorfbild

Datum: 18.03.2019

Ort: Alte Schule Ehrl

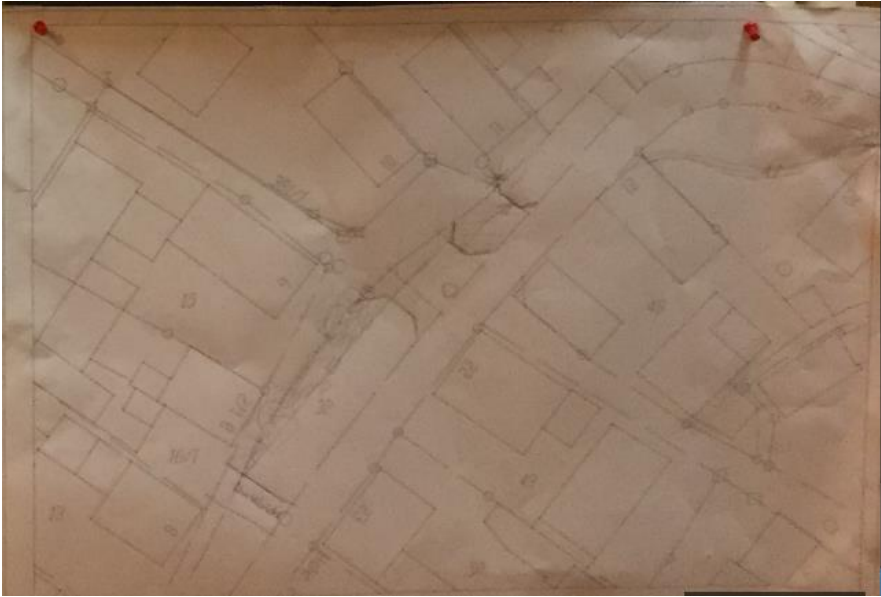
Teilnehmer: Alfons Zenk, Susanne Müller, Rudolf Loskarn, Michaela Zeck, Willibald Ziegmann, Klaus Zeck, Roland Herold, Hans Hollfelder, Norbert Nüßlein, Birgit Müller, Manuela Zenk, Stefanie Donner, Ralf Arnold, Alexandra Zenk

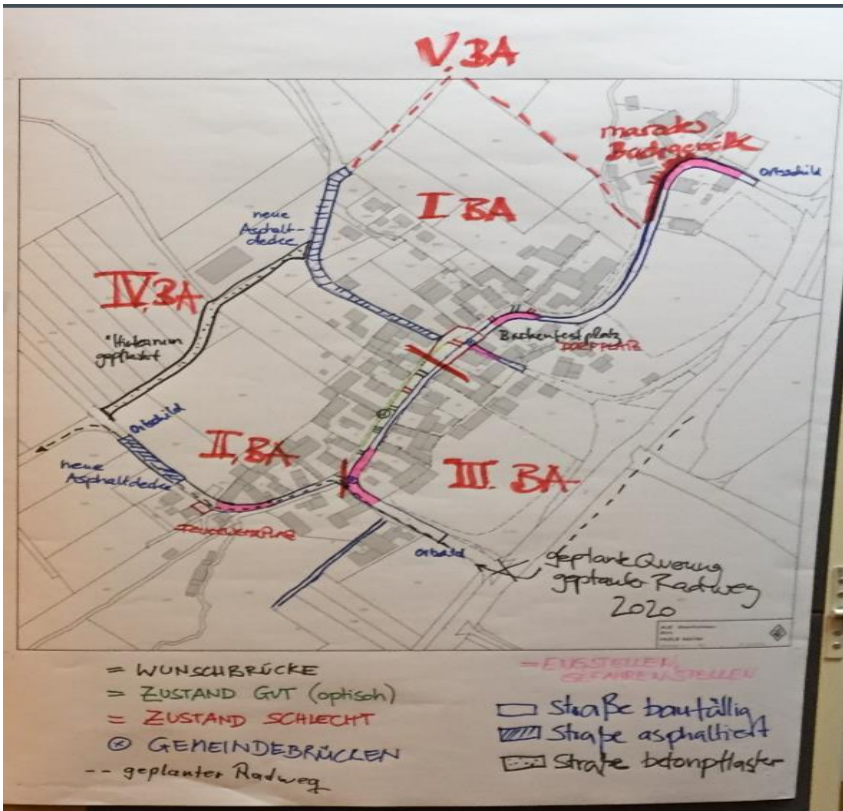
Gäste: Sarah Geißler Landschaftsarchitektin, Hr. Hofacker (Praktikant) arc.grün und Roland Kauper 1. Bgm.

Protokollführung: Alfons Zenk

Verteilung: per Mail an alle Anwesenden / Ablage Homepage Stadt Schesslitz

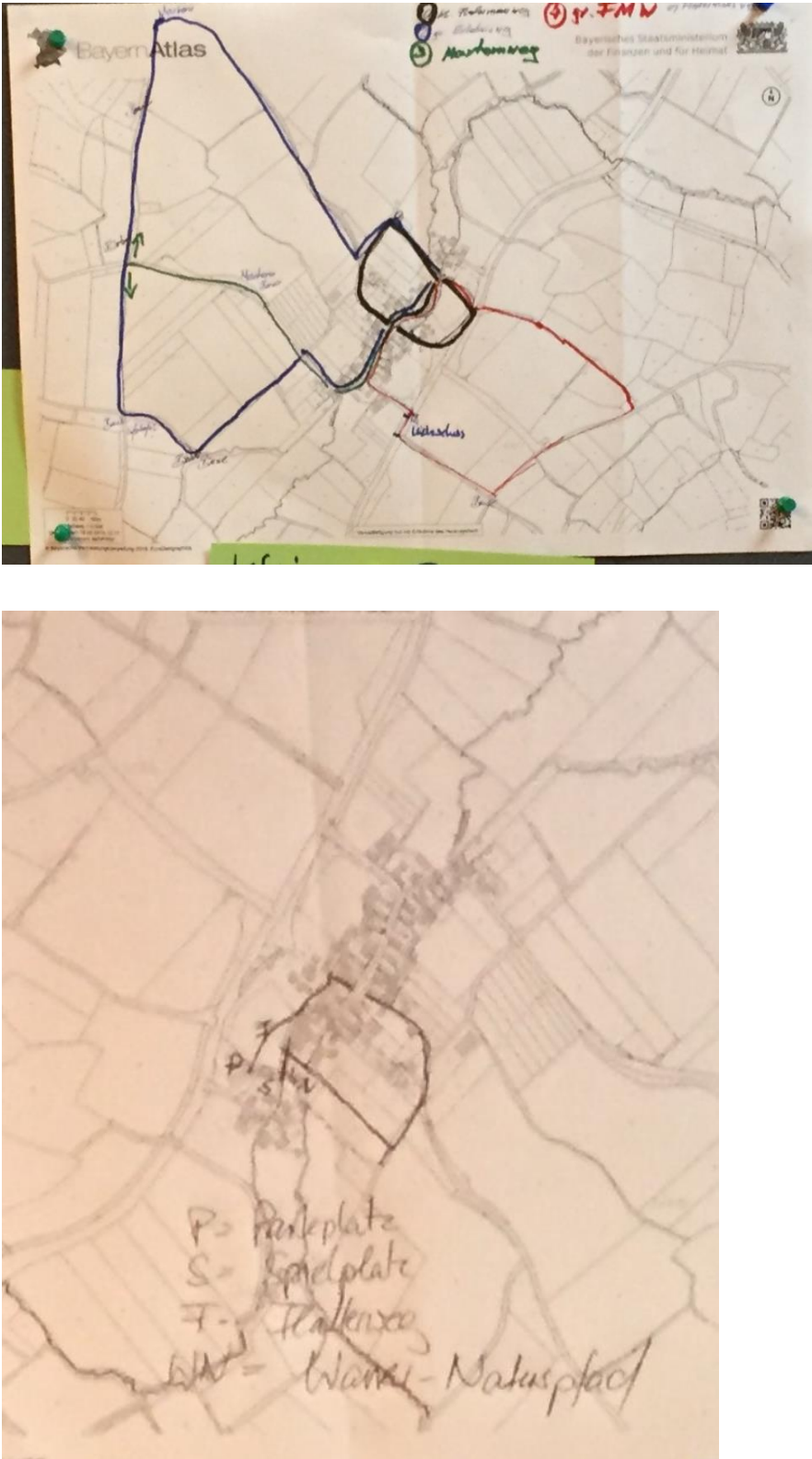
Nr	Typ	Thema	Verantwortlich	
1	I	<p>Begrüßung</p> <p>Stefanie begrüßt alle Teilnehmer des Arbeitskreises „Dorfbild“ und insbesondere Fr. Geißler und Hr. Hofacker vom Planungsbüro arc.grün sowie den 1. Bürgermeister Roland Kauper und gibt einen aktuellen Überblick über die Ergebnisse der Ideen zum Dorfplatz aus dem letzten Treffen (s. Skizze auf S. 2)</p> <p>Fr. Geißler informiert ebenfalls über den Kontakt mit Hr. Hammer den Leiter der Fledermauskoordinationsstelle Nordbayern aus Erlangen.</p> <p>Hr. Hammer bietet sich gerne als Hilfesteller an, wenn es um Fragen zum Leben mit Fledermäusen in Ehrl geht.</p> <p>Als Info kann u.a. das sog. Flatterhaus des LBV in Hellmitzheim dienen.</p> <p>Mehr im Netz unter: www.unterfranken.lbv.de</p>	<p>Stefanie</p> <p>S. Geißler</p>	
2	I/A	<p>Dorfbild / Dorfplatz</p> <p>Ausgehend von den aktuellen Stärken bzw. Ist-Situation ergibt sich folgendes Bild:</p> <ul style="list-style-type: none"> - Nähe zum Wasser - Brückenfest - Mittelpunkt in Ehrl - Statue Nepomuk und Bachstelzer - Kirchweihbaum, Osterkrone, Brückenfest, ... 	<p>S. Geißler</p> <p>Alle</p>	

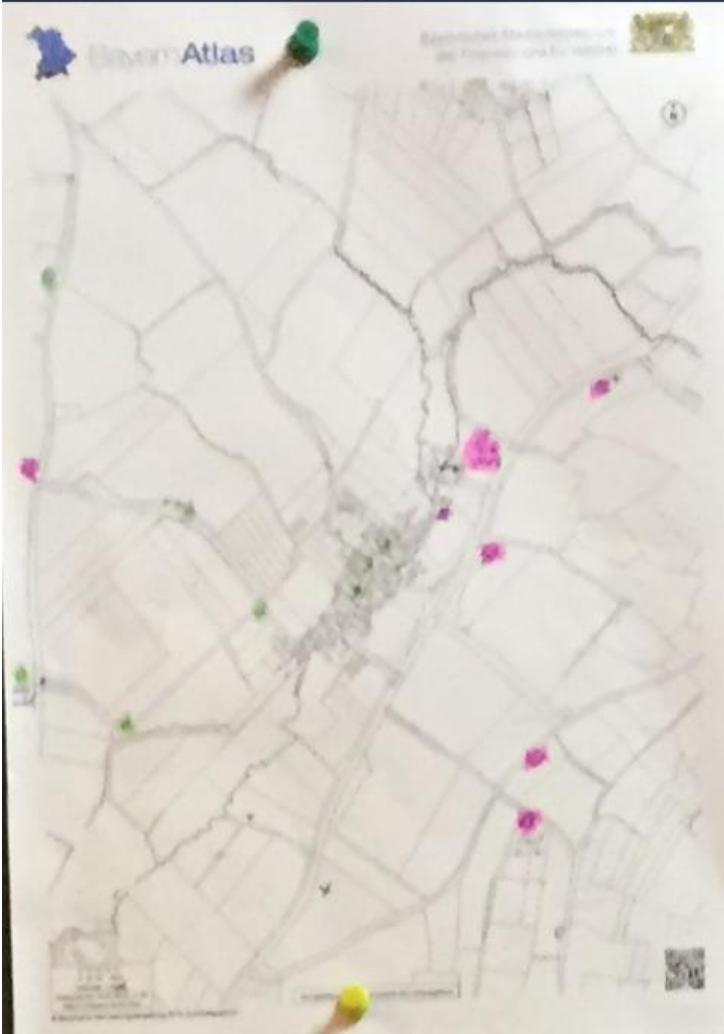
Nr	Typ	Thema	Verantwortlich	
		<p>Mangelhaft:</p> <ul style="list-style-type: none"> - Kein Sitzplatz und Tische - Kaum Bäume; Begrünung - Keine Infrastruktur für Strom, Wasser, ... - „Eyecatcher“ (Blickfang) fehlt - Anlieger- bzw. Durchgangsverkehr - <p>Wo wollen wir hin? Was sind unsere Visionen?</p> <ul style="list-style-type: none"> - Brückenverbreiterung zur Dorfplatzgewinnung - erlebbarer Bach / begehbar / Sitzstufen - Beplankung neben Brücke - Temporärer Boden / Bühne über dem Bachlauf - Bushaltestelle - Neuer Platz für Nepomuk und Stelzenläufer - „Kurvenpotential“ nutzen - Pavillion mit Infotafel - Grüne Gestaltung - ... <p>Lösungsansätze zum Gelingen:</p> <ul style="list-style-type: none"> - 1. Verweis auf eine erste Entwurfsskizze, die vom AK für den zentralen Dorfplatz erstellt wurde s. folgende Skizze 		


Nr	Typ	Thema	Verantwortlich	
		<p>- 2. Die Umsetzung kann ebenfalls nach aktueller Sicht in 5 möglichen Bauabschnitten erfolgen, um eine möglichst gezielte und effiziente Ausgestaltung zu erreichen.</p> <ul style="list-style-type: none"> o Bauabschnitt I bis III innerhalb des Dorfes sind jeweils zeitlich versetzt. o Die Abschnitte IV und V außerhalb des Dorfes als abschließender Bauvorgang 		

Nr	Typ	Thema	Verantwortlich	
3	I/F	<p>Gestaltung von Straßenraum und Gewässer:</p> <p>Fr. Geißler zeigt anhand der Fadenkreuzmethode die erzielten Ergebnisse aus dem Seminar in Klosterlangheim auf mit folgender Ergänzung:</p> <p>Bestand:</p> <ul style="list-style-type: none"> - Flurweg nicht gewidmet - Marodes Bachgewölbe - Fehlende Entwässerung in der Hauptstrasse - Alleinstellungsmerkmal „Bachzeilendorf“ - Hochwasserkonzept <p>Vision:</p> <ul style="list-style-type: none"> - Barrierefreier Zugang zur Kirche - Erlebnispfad z.Bsp. Holzsteg im Bach - Fledermauslehrpfad - ... - <p>Probleme:</p> <ul style="list-style-type: none"> - Artenschutz - <p>Was ist zu tun?</p> <ul style="list-style-type: none"> - Ausbau in Bauabschnitten inkl. Flurweg als Kernweg 	Alle	

Nr	Typ	Thema	Verantwortlich	
4		<p>Wege in und um Ehrl</p> <ul style="list-style-type: none"> - Hier wurden bestehende Wege mit Sitzbänken und Marteln zu unterschiedlich langen Rundwegen in und um den Ort beschrieben <p>Folgende Ideen sind in 3 Arbeitsgruppen erarbeitet worden (s. a. S.6 und 7):</p> <ul style="list-style-type: none"> - Fledermauserlebnispfad (Einflugschneise als Erlebnispunkt) - Infotafel mit allen Infos rund um die Fledermaus - Erlebnispfad am Bach bzw. Bachnähe - Alter Bierkeller vormals auch Kegelbahn - Martelnweg - Erlebnispfad in Ehrl und außerhalb im Flur - Aussichtsplatz z. Bsp. Höhe Reisberg altes Wasserhaus - EHRL-erleben (Rundwanderweg) - Wanderparkplatz - Wege innerorts u.a. zur Kirche - Infotafel (Radweg, Sehenswürdigkeiten) - Neue Sitzbänke 		

Nr	Typ	Thema	Verantwortlich	
		 <p>The image shows a hand-drawn map on a 'Bayern Atlas' (Bavarian Atlas) with a scale of 1:50,000. The map features several colored lines representing routes or boundaries: a blue line on the left, a green line with arrows pointing up and down, a black line forming a loop around a central area, and a red line extending to the right. Handwritten labels include 'Waldhaus' and 'Hof'. A legend at the bottom of the map defines the symbols: P = Pferdeplatz (horse platform), S = Spielplatz (playground), F = Festsetzung (designation), and W = Wasser-Naturpfad (water-nature path). The map also includes logos for 'Bayern Atlas', 'Merkur', and 'Bayerisches Staatsministerium der Finanzen und für Steuern'.</p>		

Nr	Typ	Thema	Verantwortlich	
				

Nr	Typ	Thema	Verantwortlich	
				
5	I/B/ A	<p>Nächste Termine</p> <p>13.04.2019: Dorfspaziergang (13:00 – 16:00 Uhr)</p> <p>29.04.2019: Vorbereitung für den Zwischenstatus (19:00 -21:00 Uhr)</p> <p>13.05.2019: Zwischenstatus / Vorstellen der ersten Ergebnisse aus den beiden Arbeitskreisen in einer Bürgerversammlung (19:00 – 21:30 Uhr)</p>	Alle	
6		<p>Abschluß:</p> <p>Fr. Geißler beendet die 2. Sitzung um 21:20 Uhr</p>		