



Protokoll – Dorferneuerung EHRL Arbeitskreis 2 -> Dorfbild

Datum: 11.02.2019

Ort: Alte Schule Ehrl

Teilnehmer: Alfons Zenk, Susanne Müller, Andreas Hollfelder, Daniel Hau, Klaus Zeck, Ralf Arnold, Christian Haßler, Manuela Zenk, Josef Möhrlein, Johannes Hollfelder, Norbert Nüsslein, Stefanie Donner, Alexandra Zenk, Manfred Förner

Gäste: Sarah Geißler Landschaftsarchitektin arc.grün und Roland Kauper 1. Bgm.

Protokollführung: Alexandra Zenk und Alfons Zenk

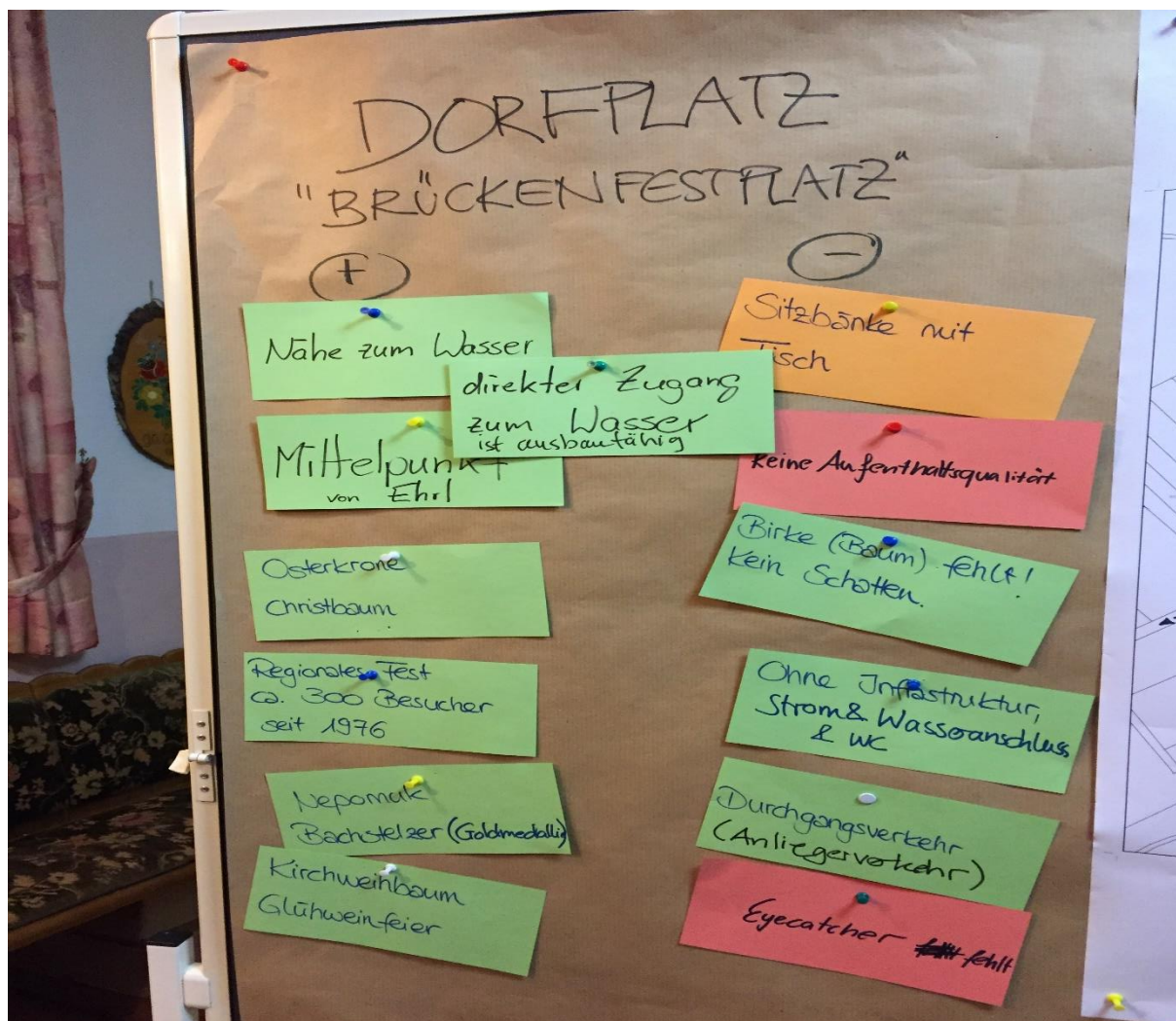
Verteilung: per Mail an alle Anwesenden / Aushang Ortstafel

| Nr. | Typ | Thema | Verantwortlich | Termin |
|-----|-----|---|----------------------|--------|
| 1 | I | Begrüßung an alle Teilnehmer des Arbeitskreises „Dorfbild“ | | |
| 2 | E/A | Wahl des Arbeitskreissprechers und Schriftführers Für den AK „Dorfbild“ wurde Stefanie Donner bzw. Manuela Zenk als Vertretung benannt. Aufgaben des AK Sprechers und deren Vertretung: <ul style="list-style-type: none"> • Öffnet und beschließt die Sitzungen • Sicherstellung der Verteilung und Veröffentlichung der Protokolle | Stefanie und Manuela | |
| | A/E | Alexandra Zenk und Alfons Zenk übernehmen für den heutigen Termin das Protokoll | Alexandra/ Alfons | |
| 3 | I | Schwächen - Stärken -> Dorfplatz und Bach <u>Positiv:</u> - direkter Zugang zum Wasser - Dorfmitte - Christbaum - Osterkrone - Bachstelzer / - Nepomuk / - Goldmedaile | | |

| | | | | |
|---|---|--|--|--|
| | | <u>Negativ:</u> - Sitzgelegenheit - kein Schatten - Strom, Wasser, WC - keine Aufenthaltsqualität - Anliegerverkehr - Mittelpunkt nicht sichtbar - Nähe zum Wasser ausbaufähig | | |
| 4 | I | Schwächen - Stärken -> Straßen und Brücken <u>Positiv:</u> - 5 gute Brücken - Blumenschmuck mit Zukunft - Vorgärten - Grünfläche am Ortseingang <u>Negativ:</u> - 4 baufällige Brücken - 1 Wunschbrücke - Straße fast komplett marode - Straße "hintenrum" integrieren - Uferweg ungepflegt - Engstellen Straße - fehlende Gehwege - Straßenbeleuchtung - Schulbushaltestelle neu gestalten evtl. neuer Standort - Infotafel | | |
| 5 | | <u>Gruppenarbeit: Zukunft - Straße</u> - Ausbau - Wiederbelebung - Schleichweg - teilw. Straße verbreitern - Bauminseln - Parkplatz - Kurvenausbau - Ringstraße - Fußverbindung | | |
| | | <u>Gruppenarbeit: Zukunft - Dorfplatz</u> wird beim nächsten Treffen vorgestellt | | |

| | | | | |
|---|-----|--|--|--|
| 6 | I,F | Vorschau nächstes Treffen: - Fotos am Wasser - Wasserspielplatz - Wege in die Flur - Gestaltung | | |
| 7 | I,B | Nächster Termin: Folgetermin am 18.03.2019 um 19:00 Uhr in der alten Schule Einladung zum Rundgang: 13.04.2019, nachmittags | | |
| 8 | | Abschluß: Fr. Geißler und Stefanie beenden die 1. Sitzung gegen 21:10 Uhr | | |
| | | | | |

Anhang:



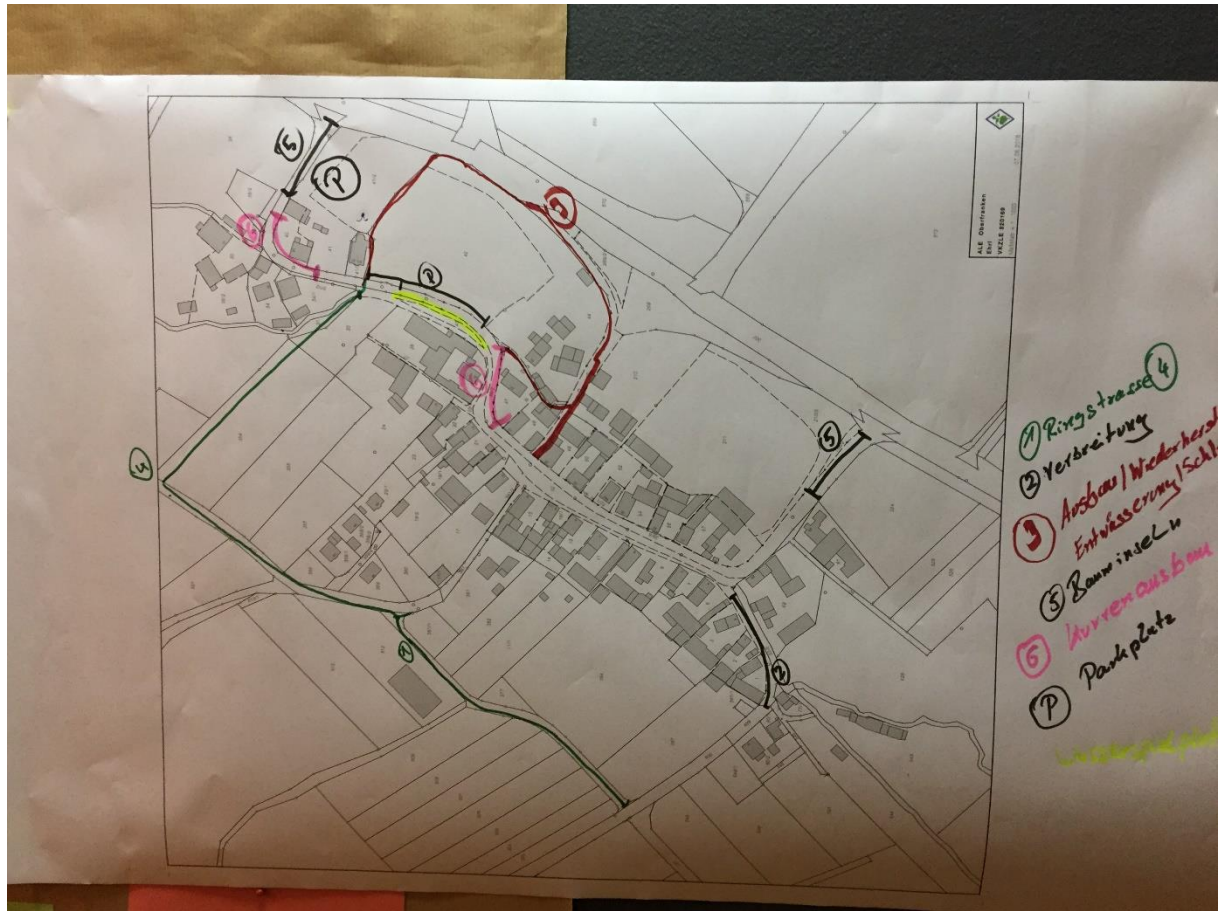
STRASSEN + BRÜCKEN

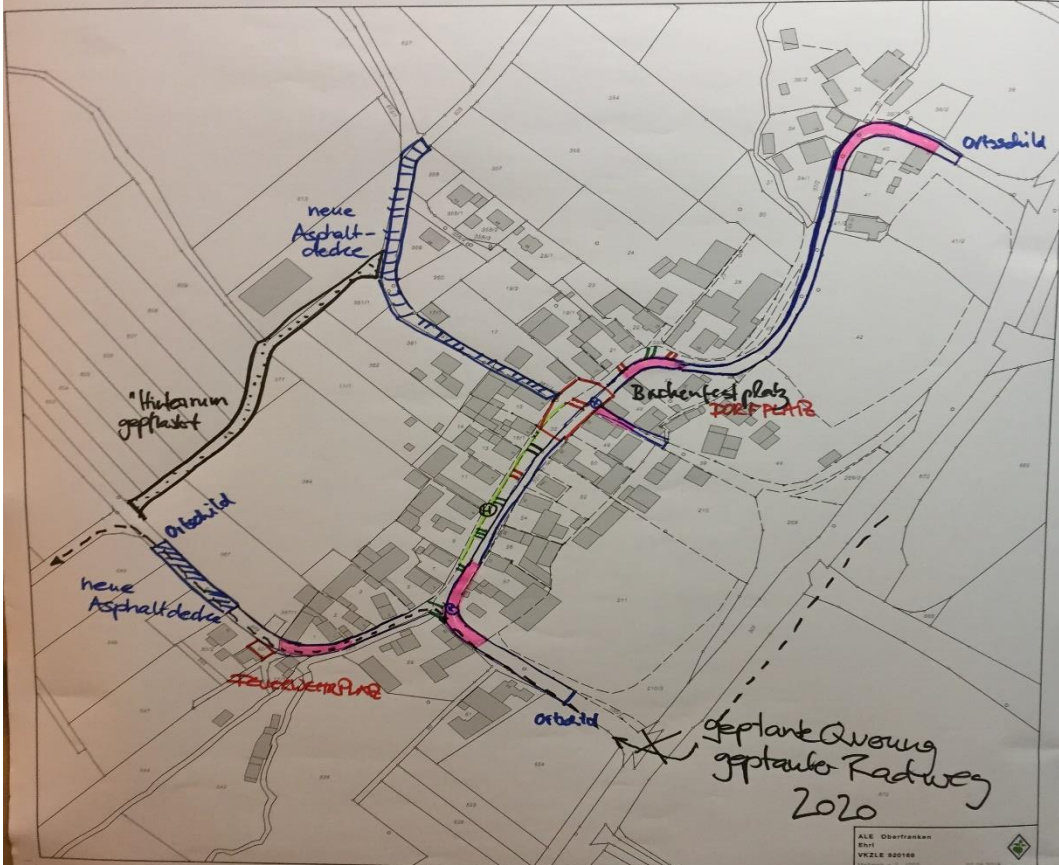
(+)

- 5x gute Brücken vorhanden
- private Gärten
- Blumenschmuck an Brücken
- Grünstreifen am Uferweg → ungepflast
- Grünflächen am Ortseingang
- Schleichwege / Erlebniswege aktivieren

(-)

- 4x baufällige Brücken
- 1x Wunschbrücke
- Straße komplett baufällig
- Pflasterweg "hintenrum" → integrieren
- gefährliche Engstellen
- fehlende Gehwege
- fehlende Straßenschilder
- Bushaltestelle Standort? Gestaltung?
- Post
- Infotafel





- = WUNSCHBRÜCKE
- = ZUSTAND GUT
- = ZUSTAND SCHLECHT
- ⊙ GEMEINDEBRÜCKEN
- geplanter Radweg

- = ENGSTELLEN, GEFÄHRENSTELLEN
- Straße baufällig
- ▨ Straße asphaltiert
- ▤ Straße betonpflaster

| |
|-----|
| 1. |
| 2. |
| 3. |
| 4. |
| 5. |
| 6. |
| 7. |
| 8. |
| 9. |
| 10. |
| 11. |
| 12. |
| 13. |
| 14. |
| 15. |
| 16. |
| 17. |
| 18. |
| 19. |
| 20. |
| 21. |
| 22. |
| 23. |
| 24. |
| 25. |
| 26. |
| 27. |
| 28. |
| 29. |
| 30. |