



Scheßlitz

aktiv erleben!





Inhaltsverzeichnis

Grußwort	3
Route A - 9,8 km Gügel, Giechburg und Judenfriedhof	4
Route A1 - 4,3 km Ludwig und Steinbruch bei Ludwig	6
Route B - 15 km Würgau – Heldenhain – Reisberg – Burglesau	8
Route B1 - 13,5 km Würgau - Reisberg - Schlappenreuth - Burgellern	10
Route C - 11,5 km Grumbach, Wiesengiech mit Straßgiech und Köttensdorf	12
Route D - 21 km (unser Halbmarathon) Scheßlitz – Stübig – Marienberg – Hohe Metze	14
Route E - 5,2 km Rundweg Scheßlitz – Hochwasserdamm – Feldkreuz am Fuße der Giechburg	16
Route F - 12,8 km Scheßlitz – Grumbach – Windischletten – Schweisdorf	18
Route G - 6,7 km Rundweg Scheßlitz – Wiesengiech – Straßgiech	20
Route H - 9,5 km Rundweg Scheßlitz – Würgau – Demmelsdorf	22
Route I - 6,2 km Bergwacht Rundwanderweg – Burglesauer Tal	24
Übersichtsplan - alle Touren auf einen Blick	26-27
Privatpensionen und Ferienwohnungen	28
Digitales Wandern	30
Impressum	32

**Liebe Gäste,
liebe Einheimische,
liebe Wanderer aus Nah und Fern!**

Inmitten von insgesamt elf Hügeln liegt das historische Städtchen Scheßlitz, das erstmalig im Jahre 805 urkundlich erwähnt wurde und seit 1230 im Besitz des Stadtrechtes ist. Die Stadt ist mit knapp 95 km² die flächengrößte Gemeinde des Landkreises Bamberg, in der etwas über 7300 Einwohner in 30 verschiedenen Ortsteilen leben. Scheßlitz ist die Kernstadt mit ca. 2500 Einwohnern.

Bei vielen Wanderungen durch die Gemeinde bin ich immer wieder begeistert, in welcher schöner Region ich leben und arbeiten darf. Dieser Wanderführer soll auch Ihnen die Möglichkeit geben, auf ausgewiesenen Wegen, unsere schöne Gegend kennen zu lernen.

Das Wandern ist nicht nur des „Müllers Lust“, beim Wandern werden auch grundlegende Werte des gesellschaftlichen Miteinanders und Zusammenlebens vermittelt, Toleranz und Respekt gegenüber anderen, Kameradschaft, Fairness, Hilfsbereitschaft und das Ausloten der eigenen Grenzen. Begeben Sie sich auf die von einem erfahrenen Wanderteam erarbeiteten Wege und genießen Sie die Natur in und um Scheßlitz.

Ich danke allen Sponsoren, die durch Werbung und Spenden die Erstellung dieser Broschüre ermöglicht haben. Mein besonderer Dank gilt den ehrenamtlichen Helfern, die diese Wanderwege ausgearbeitet und diesen praktischen und informativen Flyer gestaltet haben.

Ich wünsche Ihnen auf den reizvollen Touren durch unsere Region viele unvergessliche und bewegende Momente.

Herzlichst Ihr

Roland Kauper
1. Bürgermeister



Route A - 9.8 km

Gügel, Giechburg und Judenfriedhof



Wir starten am Rathaus in Scheßlitz. Zunächst laufen wir dem Hinweisschild A nach links bis zur Straße Altenbach. Dort überqueren wir die Straße und laufen links 300 m in Richtung Zeckendorf. Nun biegen wir rechts in den Gügelweg ein. Vorbei an einer kleinen Kapelle. Von weitem erkennen wir schon die Giechburg. Nach 1,5 km führt uns der Weg in das Burgholz und bereits nach 200 m links auf den Main-Frankenweg. Jetzt kommen wir zum Giechburgparkplatz.

Hier kann man wählen zwischen einer längeren Steigung zur Giechburg oder den Kreuzweg geradeaus zum Gügel. Eine Besichtigung der Giechburg mit ihrer herrlichen Aussicht lohnt sich. Beide Routen, Giechburg oder Kreuzweg, treffen an der 6. Kreuzwegstation wieder aufeinander. Nach etwa 0,5 km ist die Wallfahrtskirche Gügel erreicht. Ein Besuch der Wallfahrtskirche, die auf dem Felsen erbaut wurde, ist

sehr zu empfehlen. An der Auffahrt zum Gügel geht die Route A durch das Gügelholz weiter in Richtung Zeckendorf. An der Staatsstraße angekommen, gehen wir nach rechts und biegen dann nach ca. 200 Metern links in einen Höhenweg ein. Eine herrliche Aussicht erwartet die Wanderer sowohl zum Gügel und zur Giechburg als auch auf das ganze Scheßlitzer Land. Nach etwa 500 Metern stoßen wir auf den Langen Weg, gehen nach rechts und folgen der Route A bis zum Judenfriedhof. Danach geht es weiter Richtung Demmelsdorf. Vor dem Ortsschild „Demmelsdorf“ steht an der Straße ein Denkmal für die Opfer jüdischer Bürger aus Zeckendorf und Demmelsdorf. Am Ende von Demmelsdorf gehen wir auf dem Geh- und Radweg nach Scheßlitz zum Ausgangspunkt zurück.

Eines der schönsten Wanderziele Frankens!
BESUCHEN SIE UNS AUF DER

Fam. Rösch | Tel.: 09542 - 424


ÖFFNUNGSZEITEN GASTSTÄTTE:

Mai- Okt: 10- 18 Uhr

Nov- Apr: 10- 17 Uhr

Montag und Dienstag Ruhetag

DURCHGEHEND WARME KÜCHE



Länge 9,8 km	Gehzeit 2,5 Std.	Ausgangs-/ Endpunkt Rathaus Scheßlitz	Sehenswürdigkeiten Giechburg, Wallfahrtskirche Gügel, Judenfriedhof + Denkmal;
ca. 200 Höhenmeter			Einkehrmöglichkeiten Zeckendorf, Giechburg, Gügel, Demmelsdorf, Scheßlitz



Gastwirtschaft Gügel

96110 Scheßlitz Tel.: 09542 1221

- Hausgemachte Brotzeiten
- Kleine warme Gerichte
- Hausgemachte Kuchen


Sonn- und Feiertags gutbürgerlicher Mittagstisch

Es freut sich auf Ihren Besuch: Familie Zeck

Öffnungszeiten: täglich ab 10.⁰⁰ Uhr, Mittwoch Ruhetag



(in Ergänzung zu Route A) **Route A1 - 4,3 km**
Ludwig und Steinbruch bei Ludwig



Die Teilroute A1 beginnt am Gügel-parkplatz und führt uns durch die felsene Krippe. Wir nehmen den Weg links nach Ludwig. Im Ort Ludwig laufen wir Richtung Kübelstein an der Pfarrkirche Johannes der Täufer vorbei und biegen kurz vor dem Ortsende links ab. Vorbei an einem Feldkreuz müssen wir noch einmal gleich links einbiegen. Jetzt geht es an einem aufgelasse-

nen Steinbruch entlang in Richtung „Langen Weg“. Kurz nach dem alten Steinbruch kommen wir an einem weiteren Feldkreuz vorbei. Danach führt uns unser Weg am Kamm mit herrlicher Aussicht auf Gügel, Giechburg und Scheßlitzer Land vorbei. Am Langen Weg stoßen wir auf die Route A und gehen gemeinsam nach Scheßlitz zurück (weiter siehe Route A).



			
Länge 4,3 km	Gehzeit 1 Std.	Ausgangs-/ Endpunkt Rathaus Scheßlitz	Sehenswürdigkeiten Giechburg, Wallfahrtskirche Gügel, Judenfriedhof + Denkmal;
 ca. 130 Höhenmeter			
			Einkehrmöglichkeiten Zeckendorf, Gügel, Demmelsdorf, Scheßlitz

Hotel-Gasthof Krapp Scheßlitz



Oberend 3

Wir freuen uns
auf Ihren Besuch!

Tel. 09542/8066
 im Hof
www.hotelkrapp.de

★★★ Komfortzimmer mit DU, WC, Fön, Sat-TV, Tel., W-LAN, teilw. Safe, Balkon; Sauna, Vier verschiedene gemütliche Gasträume, Kegelbahn, Tagungsraum, Terrasse. Ausgezeichnete fränkische und mediterrane Küche, frische Fische, Saisonspezialitäten, Menuabende.

Ungemütliches Gasthaus

In der schönen alten Stadt Scheßlitz

- Gastraum mit Nebenzimmer
- Nebenraum für Feierlichkeiten bis 60 Personen
- Gutbürgerliche Küche, fränkische Brotzeiten
- gepflegte Biere vom Fass und ausgewählte Frankenweine

Montag Ruhetag

Familie Lieb

Hauptstraße 31 · 96110 Scheßlitz · Telefon (0 95 42) 16 06 · Fax 7 00 99



Brauerei & Gasthof Drei Kronen Scheßlitz

- ◆ Köstlichkeiten aus Keller und Küche ◆ Scheßlitzer Bierspezialitäten
- ◆ Auswahlreiche Abendkarte ◆ Historisches Wirtshaus
- ◆ über 175 Jahre im Familienbesitz



Öffnungszeiten: Do - Di von 9.30 Uhr - 13.00 Uhr und ab 17.00 Uhr

96110 Scheßlitz, Hauptstraße 39

Tel. 0 95 42 / 15 64 www.kronabier.de E-mail: info@kronabier.de



Route B - 15 km

Würgau – Heldenhain – Reisberg – Burglesau



Wir starten am Rathaus und folgen dem Hinweisschild B in Richtung Pfarrkirche St. Kilian. Weiter geht's in die Ostlandstraße. An der Verbindungsstraße B 22 – Demmeldorf nach rechts einbiegen. Kurz danach wieder nach links ins sogenannte „Herrnholz“. Vorbei geht's am Naturfreundehaus auf einem herrlichen Waldweg bis zur Weggabelung. Hier folgen wir nach links Richtung Würgau. An der B 22 zunächst nach rechts und bereits nach ca. 300 m wieder nach links einbiegen zum Heldenhain. Vorbei wandern wir an dieser Gedenkstätte „Heldenhain“ für die Gefallenen durch ein wunderschönes Labyrinth hinauf bis zur Autobahn BAB A 70. Nach etwa 500 m gehen wir links durch die Autobahnunterführung und laufen parallel der Autobahn ca. 500 m zurück. Dann biegen wir nach rechts Richtung Reisberg und Burglesau ein.



nach Schlappenreuth und dann weiter nach Burgellern zum Schloss.

Die längere Hauptroute B führt uns nach Burglesau. In Burglesau angekommen geht es links auf einem Flurbereinigungsweg nach Burgellern. Am Flurbereinigungsdenkmal überqueren wir die Staatsstraße Scheßlitz – Stübig und gehen neben dem Sägewerk nach Burgellern. Im Ort begleiten wir den Ellernbach, verlassen diesen in der Nähe von Schloss und Magdalena-Katharina-Kirche. Hier treffen auch die Wanderer aus der Teilroute B1 ein und wir folgen dem Weg gemeinsam zurück nach Scheßlitz.

An der nächsten Weggabelung kann man wählen: B1 führt uns auf einem kürzerem Weg geradeaus



Länge 15 km	Gehzeit 3,5 Std.	Ausgangs-/ Endpunkt Rathaus Scheßlitz	Sehenswürdigkeiten Kirche St. Andreas, Heldenhain, Reisberg
ca. 225 Höhenmeter			Einkehrmöglichkeiten Würgau, Burglesau, Schlappenreuth, Burgellern, Scheßlitz

Hartmann Brauerei-Gasthof
Schankrecht seit 1550!

📍 Fränk.-Schweiz-Str. 26 | 96110 Scheßlitz
 📧 info@brauerei-hartmann.de
 🌐 www.brauerei-hartmann.de
 ☎ 09542 / 920300
 📞 09542 / 920309

Gasthof „Schweizer Hof“

Tel.: 09542 628
 Fax: 09542 8289
 www.schweizer-hof-wurgau.de
 info@schweizer-hof-wurgau.de

Öffnungszeiten:
 Di- So ab 11 Uhr, Mo ab 17 Uhr, Mi Ruhetag

Terrassencafé S **NNE**
Gasthof-Hotel **Würgau**

Familie Müller
 Fränkische Schweiz Str. 1, 96110 Scheßlitz
 Tel.: 09542/312 Internet: www.Sonne-Wurgau.de

Find us on Facebook

Reichhaltige Speisekarte
Ofenfrische Kuchen aus eigener Backstube
Fangfrische Forellen und Karpfen (in der Saison)
Leckere Schnitzel, Steaks und fränkische Bräten
Bei schönem Wetter Gartenbetrieb!



(Abkürzung in Ergänzung zu Route B) **Route B1 - 13,5 km**
Würgau - Reisberg - Schlappenreuth - Burgellern



B1 führt uns auf einem kürzeren Weg geradeaus nach Schlappenreuth und dann weiter nach Burgellern zum Schloss.

Zunächst starten wir am Rathaus und folgen dem Hinweisschild B in Richtung Pfarrkirche St. Kilian. Weiter geht's in die Ostlandstraße. An der Verbindungsstraße B 22 – Demmelsdorf nach rechts einbiegen. Kurz danach wieder nach links ins sogenannte „Herrnholz“.

Vorbei geht's am Naturfreundehaus auf einem herrlichen Waldweg bis zur Weggabelung. Hier gehen wir nach links Richtung Würgau. An der B 22 zunächst nach rechts und bereits nach ca. 300 m wieder nach links einbiegen zum Heldenhain. Vorbei wandern wir an der Gedenkstätte „Heldenhain“. Dieser wurde zur Erinnerung an die Gefallenen

der beiden Weltkriege errichtet. Weiter geht's durch ein wunderschönes Labyrinth hinauf bis zur Autobahn BAB A 70. Nach etwa 500 m gehen wir links durch die Autobahnunterführung und laufen parallel zur Autobahn ca. 500 m zurück. Dann biegen wir nach rechts Richtung Reisberg, Schlappenreuth und Burglesau ein.

An der nächsten Weggabelung führt uns der Weg B1 geradeaus nach Schlappenreuth und auf der Straße nach Burgellern zum Schloss. Hier treffen wir auf die Routen B/D/F und gehen ab da gemeinsam zum Ausgangspunkt zurück nach Scheßlitz.



Länge 13,5 km	Gehzeit 2,5 Std.	Ausgangs-/ Endpunkt Rathaus Scheßlitz	Sehenswürdigkeiten Schloss Burgellern, Magdalena-Katharinakirche in Burgellern
ca. 225 Höhenmeter			Einkehrmöglichkeiten Burgellern, Schlappenreuth, Scheßlitz



	<i>Schloss Burgellern</i>	
	**** Hotel, Restaurant & Terrasse Kirchplatz 1, Burgellern Tel. 09542/774750	
Öffnungszeiten: Mo-Sa ab 15:30 Uhr Sonn- und Feiertags ab 11 Uhr www.burgellern.de		FRÄNKISCHE SCHWEIZ

Gaststätte und Getränke

Jäkel



Am Ellerbach 25 - 96110 Scheßlitz/Burgellern

Tel. 09542/654 – täglich ab 16.30 Uhr –

Ruhetag 1. Wochenwerktag



Route C - 11,5 km

Grumbach, Wiesengiech mit Straßgiech und Köttensdorf



Wir starten am Rathaus und folgen dem Hinweisschild C nach links über die Schwemme bis zum Altenbach. Hier biegen wir rechts ein. An der nächsten Kreuzung nach links und nach 140 m gleich wieder rechts in die Grumbachstraße einbiegen. Wir verlassen die Straße vor dem Milchhof nach links in die Austraße. Nach weiteren 200 m rechts, dann über den Leitenbach, unter die Autobahn BAB A 70 hindurch. Danach biegen wir gleich nach links in den Grumbachwald ein. Auf dieser Strecke kommen wir an einer wunderschönen Marter und an einem Feldkreuz vorbei. An der nächsten Kreuzung biegen wir nach links ein und überqueren die BAB A 70. Nach der Autobahnbrücke laufen wir links in den Ortsteil Wiesengiech, dann geradeaus in Richtung

Straßgiech. Dazwischen kommen wir an der Pfarrkirche St. Valentin vorbei. An der Hauptstraße (Staatsstraße Bamberg-Scheßlitz) gehen wir rechts bis zur Ampel, um dann links in die Waldstraße zu gelangen. Nach ca. 1,5 km Richtung Kremmeldorf biegen wir an der Beschilderung nach links Richtung Köttensdorf ab. Auf der Staatsstraße Kremmeldorf-Köttensdorf laufen wir links bis nach Köttensdorf. Gleich nach dem Ortsschild wieder nach rechts Richtung Peulendorf und nach ca. 400 m wieder links in das „Burgholz“ einbiegen. Hier stoßen wir nach einer kurzen Steigung auf die Verbindungsstraße Scheßlitz – Peulendorf. Hier müssen wir links einbiegen und kommen so in Richtung Scheßlitz zum Ausgangspunkt zurück.



Länge 11,5 km	Gehzeit 2,5 Std.	Ausgangs-/ Endpunkt Rathaus Scheßlitz
		Sehenswürdigkeiten Rotekreuz, Beckenmarter, Pfarrkirche St. Valentin
ca. 77 Höhenmeter		
		Einkehrmöglichkeiten Scheßlitz, Wiesengiech, Straßgiech, Köttensdorf



Stöcklein
Gasthaus & Biergarten
Wiesengiech

Lindenallee 9
Scheßlitz-Wiesengiech
Tel.: 0 95 42 / 82 34

Wir freuen uns auf
Ihren Besuch!

Familien
Diller & Stöcklein
mit Team

www.gasthaus-stoecklein.de

Treffpunkt für fränkische Gemütlichkeit
bei Pfefferhähnchen,
hausgemachten Brotzeiten
und selbstgebranntem Bier.

Auf Ihr Kommen freut sich
Familie Johannes Seeber
Tel.: 09542/627

Geöffnet: Mo., Di., Do. und Fr. ab 15.30 Uhr, Sa., So. ab 15.00 Uhr, Mittwoch Ruhetag



(unser Halbmarathon) **Route D - 21 km**
Scheßlitz – Stübig – Marienberg
 – Hohe Metze



Wir starten am Rathaus und laufen dem Hinweisschild D in Richtung Pfarrkirche St. Kilian nach. Weiter geht es stadtauswärts, am Krankenhaus vorbei und wir biegen danach rechts in das Industriegebiet „Am Steinernen Kreuz“ ein. Am Ende des Industriegebietes geht's nach links, wo wir die Bundesstraße B 22 Richtung Schlappenreuth überqueren. In Schlappenreuth biegen wir in den Kellerweg Richtung Burglesau ein. Weiter geht's über den Stübiger Weg Richtung Stübig und später nach Weichenwasserlos. Am Ortsschild Weichenwasserlos erkennen wir links die Pfarrkirche St. Martin. Jetzt überqueren wir die Staatsstraße und lassen den Friedhof links von uns liegen.

Weiter geht's Richtung Roßdach. In der Dorfmitte biegen wir nach links in einen etwas länger ansteigenden Weg durch den sogenannten Sauergrund ein, bis wir zum Schönstattzentrum Marienberg kommen. Dort ist die Besichtigung der Schönstattanlage mit Kapelle möglich. Vor dem Eingang Marienberg führt uns der Weg Richtung Roschlaub bis zur Hohen Metze. Von dort gehen wir bergab links hinunter zur Verbindungsstraße Pausdorf – Roschlaub und überqueren diese in Richtung Waldgebiet. Am Ende des Waldweges laufen wir Richtung Burgellern weiter, vorbei am Schloss und der Magdalena-Katharina-Kirche auf dem Weg nach Scheßlitz zurück.



Länge 21 km	Gehzeit 4,5 Std.	Ausgangs-/ Endpunkt Rathaus Scheßlitz	Sehenswürdigkeiten Pfarrkirche St. Martin, Schönstattzentrum Marienberg, Hohe Metze
ca. 261 Höhenmeter			Einkehr- möglichkeiten Burgellern, Schlappenreuth, Burglesau, Stübig, Weichen- wasserlos, Marienberg, Roschlaub, Scheßlitz



Schönstatt-Zentrum Marienberg

Dörrwasserlos 50 · 96110 Scheßlitz

Erholung für die ganze Familie!

♦ Generationsübergreifender Spielplatz für Jung und Alt ♦ Jeden Sonn- und Feiertag
 Mittagstisch und anschl. Kaffee und selbstgebackener Kuchen / 11:00 Uhr Gottesdienst
 / 15:00 Uhr Andacht ♦ Direkt am Main-Donau Wanderweg gelegen



Rundweg Scheßlitz – Hochwasserdamm – Feldkreuz am Fuße der Giechburg

Route **E** - 5,2 km



Wir starten am Rathaus in Scheßlitz und folgen dem Hinweisschild E nach links über die Schwemme bis zur Straße „Altenbach“. Die Straße überqueren, dann nach rechts und nach ca. 100 m links in die Peulendorfer Straße laufen. Nach dem Motorsportplatz laufen wir nach links zum Rückhaltebecken des Hochwasserdamms weiter in Richtung Zeckendorf. Am Feldkreuz vor der Auffahrt zur Giechburg

überqueren wir die Staatsstraße (Zeckendorf-Scheßlitz) und laufen diese ein kurzes Stück nach links Richtung Scheßlitz. Nach ca. 300 Metern biegen wir nach rechts in den Flurbereinigungsweg in Richtung Demmelsdorf ein. Am Ortsrand von Demmelsdorf kurz vor der Gemeindestraße, biegen wir nach links und nehmen den Fußweg Richtung Scheßlitz zum Ausgangsort.



Länge 5,2 km	Gehzeit 1,2 Std.	Ausgangs-/ Endpunkt Rathaus Scheßlitz	Sehenswürdigkeiten Pfarrkirche St. Kilian, Marienkapelle, Spitalkirche St. Elisabeth, Schäfers Kreuz
ca. 43 Höhenmeter			Einkehrmöglichkeiten Scheßlitz



TOSCANINO

Trattoria • Vinothek • Caffèbar



**Mediterrane, feine Küche
und ausgewählte Weine**

t: 09542/774330 - nr 0176/43107713

Hauptstraße 30 - 96110 Scheßlitz

Inhaber: Familie Köhl

www.toscanino.de info@toscanino.de

Mittwoch bis Sonntag ab 17.00 Uhr
Montag und Dienstag Ruhetag

Cafe
SCHMITTINGER

Altenbach 37 - 96110 Scheßlitz

Tel.: 09542 / 921084

E-mail: info@cafe-schmittinger.de





Scheßlitz – Grumbach – Windischletten – Schweisdorf

Route **F** - 12,8 km



Wir starten am Rathaus und folgen dem Hinweisschild F nach links über die Schwemme bis zum Altenbach. Hier biegen wir rechts ein. An der nächsten Kreuzung nach links und nach 140 m gleich wieder rechts in die Grumbachstraße einbiegen. Wir verlassen die Straße vor dem Milchhof nach links in die Austraße. Nach weiteren 200 m rechts, dann über den Leitenbach, unter die Autobahn BAB A 70 hindurch. Danach biegen wir gleich nach rechts in den Grumbachwald ein. Nach einer längeren Waldstrecke gehen wir in

Richtung Windischletten (sehenswert die Dorfkirche der Heiligen Familie). Dann weiter nach Schweisdorf (in der Dorfmitte die Kirche St. Johannes). Wir überqueren die Verbindungsstraße Windischletten-Schweisdorf in Richtung Aussiedlerhof. An der Staatsstraße (Schweisdorf-Scheßlitz) zunächst 60 m nach links, um anschließend nach rechts in Richtung Burgellern zu laufen. Dort gehen wir gemeinsam mit weiteren Routen zum Ausgangspunkt zurück.

Gaststätte und Partyservice **Georg Finzel**



Roschlaub 5 - 96110 Scheßlitz/Roschlaub
Tel. 09542/670 – Sonntag und Feiertag
Partyservice auf Anfrage



Länge	Gehzeit	Ausgangs-/ Endpunkt	Sehens- würdigkeiten
12,8 km	2,8 Std.	Rathaus Scheßlitz	St. Elisabeth Kirche mit Altenheim, Dorfkirche Zur Heiligen Familie, Kirche St. Johannes
ca. 71 Höhenmeter			Einkehrmöglichkeiten
			Windischletten, Burgellern, Scheßlitz



Qualität & Frische
aus Ihrer

Bäckerei Georg Mohr



*Brot hergestellt aus reinem Natursauerteig
Torten und Kuchen zu jeder festlichen Gelegenheit*

Hauptstraße 19 · 96110 Scheßlitz · Telefon 09542-1426



Route G - 6,7 km

Rundweg Scheßlitz – Wiesengiech – Straßgiech



Wir starten am Rathaus und folgen dem Hinweisschild G nach links über die Schwemme bis zum Altenbach. Hier biegen wir rechts ein. An der nächsten Kreuzung nach links und nach 300 m gleich wieder rechts in die Grumbachstraße einbiegen. Wir verlassen die Straße vor dem Milchhof nach links in die Austräbe. Am Städtischen Bauhof geht's vorbei bis nach Wiesengiech. Eine neu erbaute Kapelle vor Wiesengiech

lädt zum kurzen Verweilen ein. Danach biegen wir nach rechts in die Ortschaft ein und laufen die Lindenallee nach links. Nach ca. 400 m biegen wir links auf die Kreisstraße ab und laufen nach weiteren 300 m vor der Pfarrkirche St. Valentin nach links in den Fahrrad-/Fußweg Bamberg-Scheßlitz. Nun geht's am Kindergarten vorbei auf dem neuen Fuß- und Radweg nach Scheßlitz zum Ausgangspunkt zurück.



Athene griechische Spezialitäten

Hauptstraße 33 ● 96110 Scheßlitz

Öffnungszeiten: Montag - Donnerstag: 17.00 - 23.00 Uhr
Freitag - Sonntag: 11.30 - 14.30 Uhr
und 17.00 - 23.00 Uhr

Tel.: 09542 77 300 33 ● Fax 09542 77 300 23





Länge
6,7 km




Gehzeit
1,3 Std.



**Ausgangs-/
Endpunkt**
Rathaus Scheßlitz



Sehenswürdigkeiten
Kapelle Maria am Weg,
Pfarrkirche St. Valentin

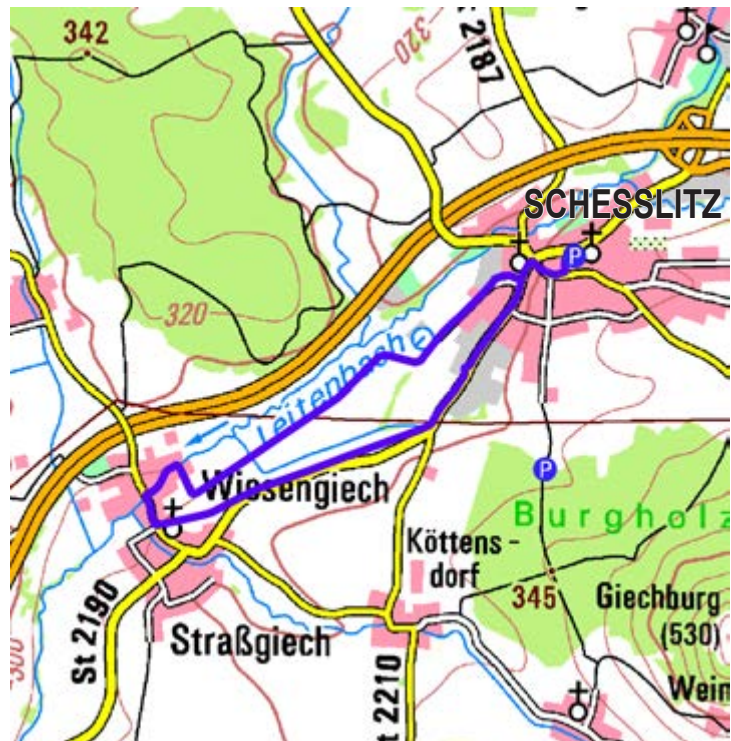


ca. 28 Höhenmeter





Einkehrmöglichkeiten
Wiesengiech, Straßgiech,
Scheßlitz



Gastwirtschaft & Getränkeservice
Oberend 19 · 96110 Scheßlitz



Schmitt-Bräu

Brotzeitschmankerl & kleine warme Speisen
in uriger und gemütlicher Gastwirtschaft

Tischreservierung auf Anfrage unter Tel. 09542/563



Route H - 9,5 km

Rundweg Scheßlitz – Würgau – Demmelsdorf



Wir starten am Rathaus und folgen dem Hinweisschild H in Richtung Pfarrkirche St. Kilian. Weiter geht's stadtauswärts, am Krankenhaus vorbei. Wir biegen dann nach rechts in das Industriegebiet „Am Steinernen Kreuz“ ein. Am Ende des Industriegebietes biegen wir

nach rechts und kurz danach wieder nach links in den Fußweg Richtung Würgau ein. Nach der Kirche St. Andreas geht's nach rechts in Richtung Demmelsdorf. Am Naturfreundehaus vorbei durch den Ort Demmelsdorf auf dem Geh- und Radweg nach Scheßlitz zurück.



Länge 9,5 km	Gehzeit 2 Std.	Ausgangs-/ Endpunkt Rathaus Scheßlitz	Sehenswürdigkeiten Kirche St. Andreas
ca. 113 Höhenmeter			Einkehrmöglichkeiten Würgau, Scheßlitz



Mo.-So. v. 17:00-23:00 Uhr
Mai-Sept., Mittagstisch,
v. 11:30-14:00 Uhr

RISTORANTE

da Peppo

Oberend 4
96110 Scheßlitz
T.: 09542 1547
Lieferservice

Original italienische & sizilianische Spezialitäten
Pizza aus dem Holzofen

Oh-*wie gut!*

Ohland

CAFÉ BÄCKEREI KONDITOREI

96110 Scheßlitz - Oberend 7 - Tel. 09542 771751
Öffnungszeiten: Montag - Freitag 5:15 - 18:00 Uhr Samstag 5:15 - 12:00 Uhr



Route I - 6,2 km







Bergwacht Rundwanderweg – Burglesauer Tal

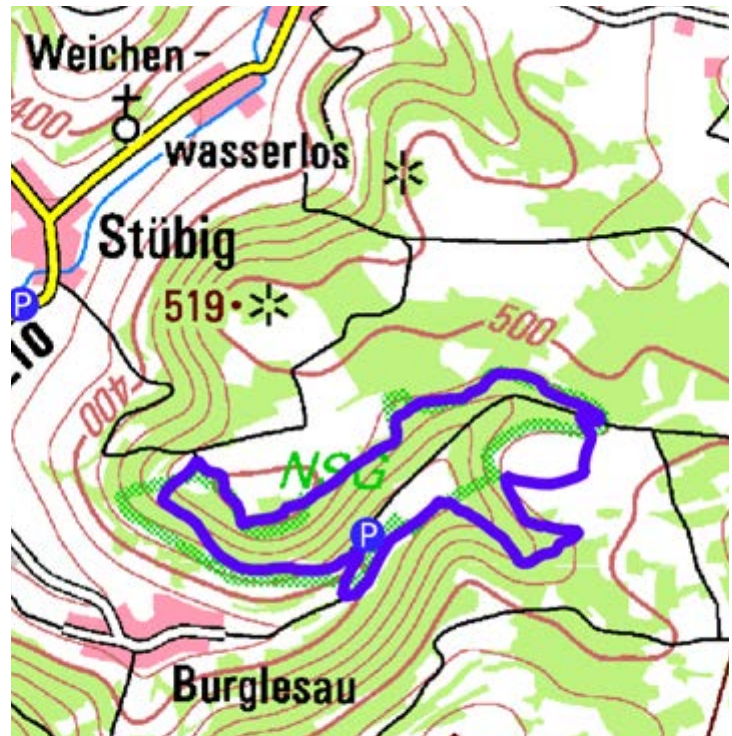


Wir starten am Ende von Burglesau Richtung Gräfenhäusling. Dann biegen wir links zur Bergwachthütte ein. Nach einem längeren Aufstieg geht unsere Route am Waldrand zu einem Aussichtspunkt. Weiter geht es nun an der Hangkante entlang.

An der Straße nach Gräfenhäusling gehen wir rechts und verlassen die Straße nach ca. 100 Metern. Dann nach links auf einen Flurbereinigungsweg. Jetzt in das Waldgebiet, auf dem beschilderten Weg zum Ausgangspunkt zurück.



 Länge 6,2 km	 Gehzeit 1,5 Std.	 Ausgangs-/ Endpunkt Burglesau	 Sehenswürdigkeiten Kapelle der Jungfrau Maria, Burglesauer Tal
 ca. 117 Höhenmeter			 Einkehrmöglichkeiten Burglesau, Scheßlitz



Gasthof/Pension **Fleischmann**

**Gutbürgerliche Küche
Schöne und ruhige Wanderwege**

Lesauer Str. 13 · 96110 Scheßlitz-Burglesau
Etage, Dusche, WC, ZH, Ü/Fr, 2 DZ, 1 EZ

Tel. 0 95 42 / 678

Gasthaus mit Biergarten Vogel's Mühle - Burglesau

Lesauer Straße 28, 96110 Scheßlitz, Tel.: 09542-1003

Dienstag
verschiedene Fischspezialitäten

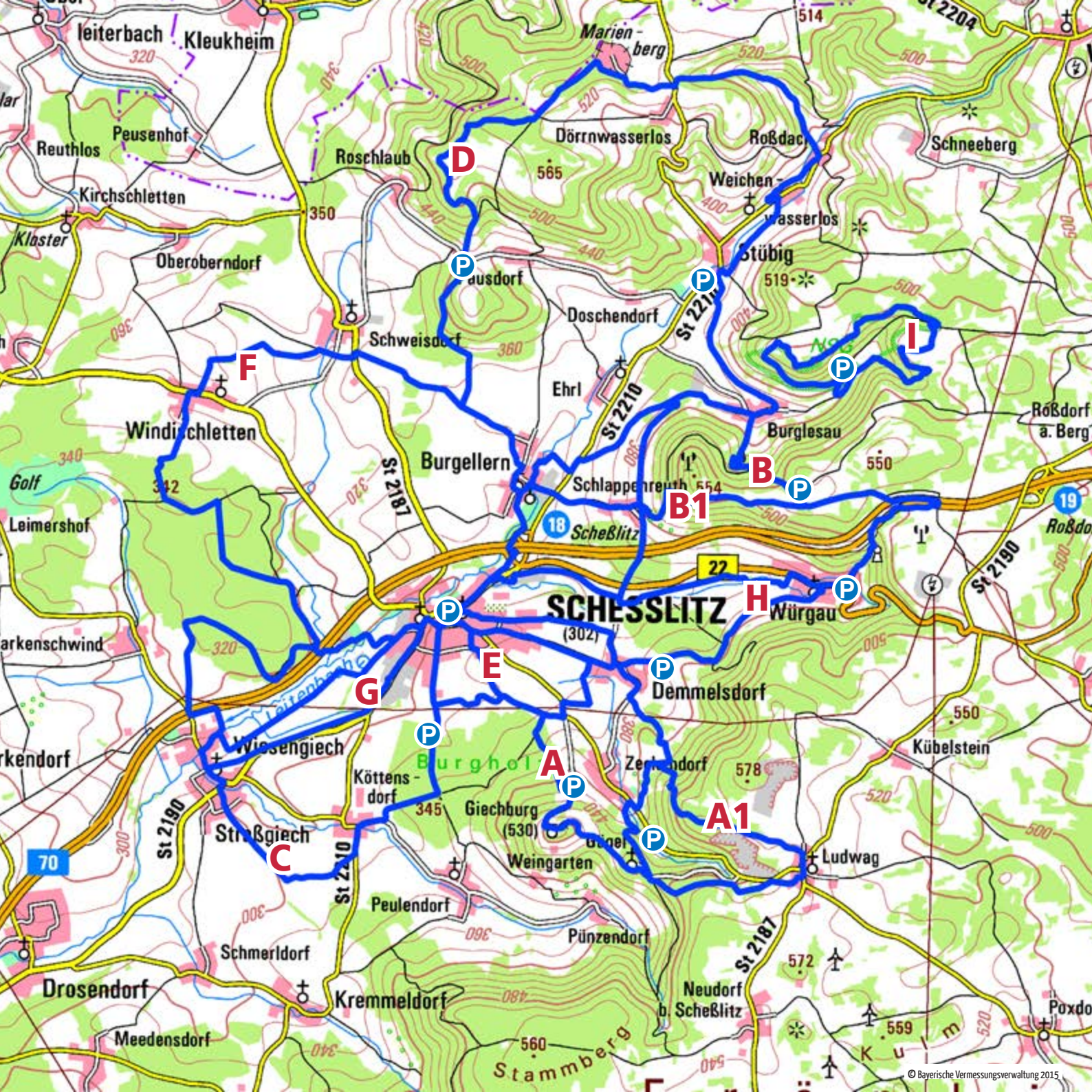
Donnerstag

eine Vielzahl an Schnitzelkreationen
zu vergünstigten Preisen

Freitag - Sonntag
große Auswahl an Fisch-, Fleisch-
und Salatvariationen

Öffnungszeiten: täglich ab 17:00 Uhr, Sonntag Mittagstisch 11-14 Uhr
Mittwoch Ruhetag, Biergartenbetrieb bei schönem Wetter





SCHESSLITZ

D

P

P

P

I

P

F

B

P

B1

P

P

H

G

P

E

P

A

P

A1

P

C

P

P

P

Drosendorf

Meedensdorf

Kremmeldorf

Neudorf b. Scheßlitz

Pünzendorf

Stammberg

St 2187



Privatpensionen und Ferienwohnungen

Ferienwohnung **Familie Binder**
Anger 27a Scheßlitz
 Tel.: 09542/1250 Mobil: 0171/5214264

Ferienwohnung **Familie Deinlein,**
Pausdorf 38 Scheßlitz -Pausdorf
 Tel.: 09544/982128 Mobil: 0170/5608453
 manfred.deinlein@web.de

Ferienwohnung **Familie Dippold**
Am Hopfengarten 3 Scheßlitz -Straßgiech
 Tel.: 09542/70226 Mobil: 0175/2535134
 www.ferienwohnungen-schesslitz.de
 h.dippold@ferienwohnungen-schesslitz.de

Ferienwohnung **Familie Dremel**
Talstr. 29 Scheßlitz -Zeckendorf
 Tel.: 09542/374 Mobil: 0152/55421642

Ferienwohnung **Familie Finzel**
Roschlauber Str. 3 Scheßlitz -Schweisdorf
 Tel.: 09542/8490 Mobil: 0160/6036102

Ferienwohnung **Giechburgblick - Familie Freudensprung**
Giechburgblick 56 Scheßlitz -Straßgiech
 Tel.: 09542/371 Mobil: 0160/91149220
 giechburgblick@t-online.de
 www.fewo-giechburgblick.de

Ferienhaus **Irene - Familie Menne**
Unterend 6 Scheßlitz -Schweisdorf
 Tel.: 09547/6132, menne-a@t-online.de
 www.ferienhaus-schesslitz-menne.de

Ferienwohnung **Familie Keller**
Dörnwasserlos 4 Scheßlitz -Dörnwasserlos
 Tel.: 09542/1832
 www.familien-ferien-wohnung.de

Ferienwohnung **Familie Scherbaum**
Stübiger Weg 8 Scheßlitz -Burglesau
 Tel.: 09542-8276
 www.burglesau.de/ferienwohnung

Ferienwohnung **Familie Schmitt**
Dörnwasserlos 25 Scheßlitz -Dörnwasserlos
 Tel.: 09542/7733533
 www.familien-ferien-schmitt.de
 ferien.schmitt@gmail.com

Pension **Familie Stark**
Waldstr. 9 Scheßlitz -Straßgiech
 Tel.: 09542/1795 Mobil: 0171/8773596
 www.pension-stark-thummerer.de
 anfrage@pension-stark-thummerer.de

Ferienwohnung **„Haus am Mühlbach“ Familie Zenk**
Anger 32 Scheßlitz
 Tel.: 09542/1565 o. 09542/8663
 info@haus-am-muehlbach.de
 www.haus-am-muehlbach.de



Die Sparkasse in Scheßlitz: Ihr kompetenter Finanzpartner.

Unsere Öffnungszeiten:

Montag	08:00 - 12:00 und 13:45 - 16:30 Uhr
Dienstag	08:00 - 12:00 und 13:45 - 16:30 Uhr
Mittwoch	08:00 - 12:00 und 13:45 - 16:30 Uhr
Donnerstag	08:00 - 12:00 und 13:45 - 18:00 Uhr
Freitag	08:00 - 12:00 und 13:45 - 16:30 Uhr

Gerne beraten wir Sie auch außerhalb der Öffnungszeiten.

Geschäftsstelle Scheßlitz
 Wilhelm-Spengler-Str. 7
 96110 Scheßlitz
 Telefon: 0951 1898-5740
 Fax: 0951 1898-5749
 E-Mail: info@sparkasse-bamberg.de
 www.sparkasse-bamberg.de



Alle zwei Jahre im Juni findet das über die Grenzen von Scheßlitz bekannte Stadtfest „**Lange Nacht**“ und der „**Tag des Biergenusses**“ statt. Die Hauptstraße wird dabei zu einer illuminierten Partymeile mit insgesamt vier Musikbühnen. Tausende Gäste kommen aus nah und fern und genießen an diesem Festwochenende die herrliche Altstadt und die Köstlichkeiten aus der Region.

Lange Nacht





Digitales Wandern

Alle Informationen und Downloads finden Sie auch auf unserer Homepage www.schesslitz.de im Bereich „Freizeit/Tourismus“ unter dem Navigationspunkt „Wanderwege“.

Als besonderen Service bieten wir Ihnen dort die Wege in verschiedenen Dateiformaten an:

1. Die **GPX-Daten** können Sie auf Ihren **GPS-Empfänger** laden und haben damit Ihr Navigationsgerät vorprogrammiert.
2. Im **Bayernatlas** wird Ihnen die Route in einer interaktiven Karte dargestellt. Sie klicken nur den Link der gewünschten Route an und diese wird entsprechend angezeigt. Neben verschiedenen Möglichkeiten der Darstellung als unterschiedliche Karten oder Luftbild haben Sie dort u. a. auch die Möglichkeit einzelne Wegstrecken abzumessen oder nach Adressen zu suchen.
3. Ebenso können Sie sich den Weg als **Kartenausschnitt als pdf-Datei** anzeigen lassen, herunterladen oder drucken.

Auch diese Broschüre wird Ihnen zum Download bereitgehalten.

Wir wünschen Ihnen viel Vergnügen bei Ihren Wanderungen rund um Scheßlitz.

Alle Wege im Gesamtüberblick:



Altes Rathaus



„Den richtigen Weg finden.“

Jeder Mensch hat etwas, das ihn antreibt.

Wir machen den Weg frei.

Unser Antrieb ist es, Sie bestens zu beraten. Darauf können Sie sich verlassen. Denn das Vertrauen unserer Kunden ist uns besonders wichtig. Mit Kompetenz und Weitsicht finden wir gemeinsam mit Ihnen die richtige finanzielle Lösung.

Dies wurde uns zum fünften Mal in Folge durch FocusMoney bestätigt. Testen Sie uns. Wir freuen uns auf Sie.

KundenServiceCenter
09 51/86 20
Montag bis Freitag von 8:00 bis 18:00 Uhr

Geschäftsstelle Scheßlitz
Anger 4
96110 Scheßlitz

VR Bank Bamberg eG
eske bei Ihnen!

FOCUS MONEY
Prädikat: **Überragend**
SIEGER
5 JAHRE IN FOLGE
Bamberg
CityContest **2014**
Testzeitraum: 2010 bis 2014
Getestet: Privatkunden-Beratung (Retail)

**Kirchweihbaum
in der Abendsonne**

*In Scheßlitz ist immer etwas geboten.
Nähere Informationen finden Sie im
Internet unter www.schesslitz.de.*





Herausgeber: Stadt Scheßlitz,
1. Bürgermeister Roland Kauper,
Hauptstraße 34, 96110 Scheßlitz,
Tel.: 09542/9490-0
Fax: 09542/9490-30
www.schesslitz.de; poststelle@schesslitz.de

Erstellung der Wanderwege
(Wegeplanung, Ausschilderung, Flyer Gestaltung und Text):
2. Bürgermeister Holger Dremel, Stadtrat Thomas
Firnstein, Karl Dremel, Erwin Hofffelder, Theo Dremel

Fotos: Georg Spörlein, Werner Schmutzer, Holger Dremel

Kartengrundlage: Geobasisdaten
© Bayerische Vermessungsverwaltung 2015

Druck + Satz: Druckerei Bussard Gundelsheim www.bussard.de